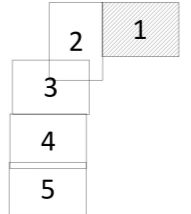


SUTARTINIAI ŽYMĖJIMAI	
[Symbol]	Darbių vykdomo riba
[Symbol]	Sklępų ribos (kadastro matavimai)
[Symbol]	Sklępų ribos, koreguotos (preliminariūs matavimai)
[Symbol]	Esama buitinė nuotekynė
[Symbol]	Esama lietaus nuotekynė
[Symbol]	Esamas vandentiekis
[Symbol]	Esamas ryšio kabelis
[Symbol]	Esamas apšvietimo tinklo požeminis kabelis
[Symbol]	Esamas elektros kabelis - 0,4 kV
[Symbol]	Esamas požeminio dujų tinklo vamzdis
[Symbol]	Nekilnojamojo kultūros vertybės teritorijos ribos
[Symbol]	Proj. tako atis
[Symbol]	Proj. bortas 100x15x30 (+0.10/0.15)
[Symbol]	Proj. įgilintas bortas 100x15x30 (+0.00)
[Symbol]	Proj. įvalavimo bortas 100x15x22 (+0.07)
[Symbol]	Proj. vejos bortas 100x8x20
[Symbol]	Proj. vėjo bortas 100x8x20
[Symbol]	Proj. dangų sujungimas be borto
[Symbol]	Proj. asfalto dangą
[Symbol]	Proj. plytelių dangą (375x375x80)
[Symbol]	Proj. trinkelų dangą (200x100x80), transporto zona
[Symbol]	Proj. trinkelų dangą (be nuožulnų)
[Symbol]	Proj. dangą su vedimo/įspėjamoju paviršiumi ŽN
[Symbol]	Proj. grindinio dangą iš akmenų, transporto zona
[Symbol]	Proj. žalia zona
[Symbol]	Esamos trinkelų dangos atstatymas
[Symbol]	Esamos plytelių dangos atstatymas
[Symbol]	Proj. kelio sankios kraipytis ir įrengimo vieta
[Symbol]	Proj. kelio šlaitai 1:1,5
[Symbol]	Proj. kelio šlaitai 1:1 (įvairinami priešeroziniu tinklu)
[Symbol]	Proj. pėsčiųjų apsauginis atitvaras
[Symbol]	Proj. vandens pralaida
[Symbol]	Proj. vandens tekėjimo kryptis griovyje, šlaito apačioje
[Symbol]	Proj. vandens nuvedimo latakas

LAPŲ IŠDĖSTYMO SCHEMA



0	2026 02	Visuomenės informavimui, statybių leidžiamam dokumentui gauti	
Laida	Data	Laidos statusas, kelimo priežastis (jei taikoma)	
		Projektas parengiamas SUSISIEKIMO KOMUNIKACIJŲ STATINIŲ GRUPĖS, GATVĖS PASKIRTIES STATINIŲ EŽERO G. REKONSTRUOJIMO, ĮRENGIANČIŲ PĖSČIŲŲ - DVIRAČIŲ TAKŲ, GATVĖS PASKIRTIES STATINIŲ MAIRONIO G. (PĖSČIŲŲ - DVIRAČIŲ TAKŲ), KELIŲ PASKIRTIES STATINIŲ (PĖSČIŲŲ - DVIRAČIŲ TAKŲ), TARP MAIRONIO G. IR KRANTINĖS G. IR PALEI DIOŽNĖJĮ (DAUGIŲ) EŽERĄ, DAUGIŲ M. IR KALVŲ G. 23C, SALOS K. ALYTAUS R. SAV., STATYBOS PROJEKTAS	
Atleisto Nr.	Parengęs	Vardas Pavardė	Parašas
40836	PV	Viktoras Valaitis	[Signature]
35616	PDV	Marius Sviderskas	[Signature]
Statytojas Alytaus rajono savivaldybė		Žymuo SUT-168.1/4-PP-S.BR-01	
		M	LAPAS LAPŲ
		1500	1 5
		LAIDA 0	

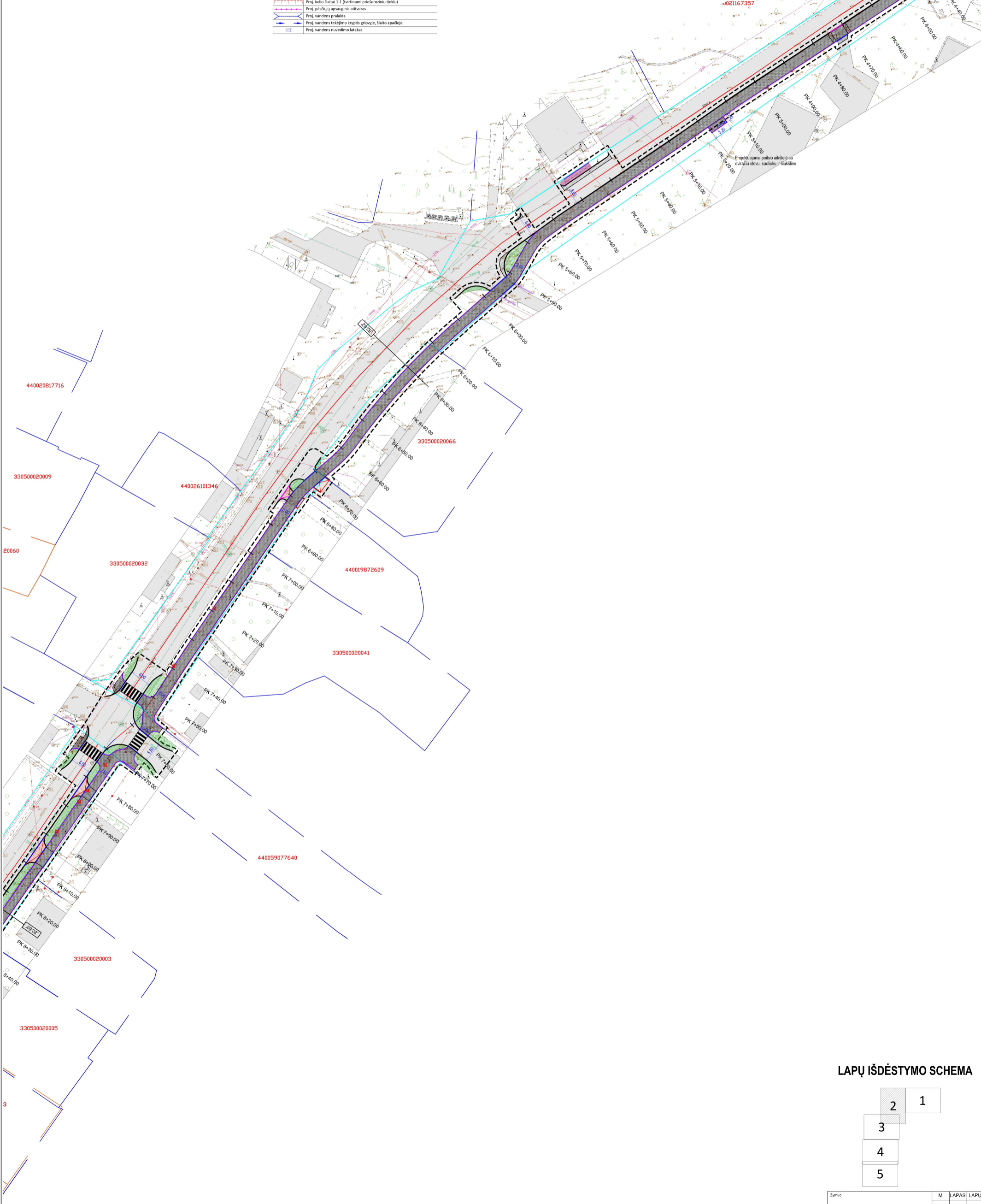
STATINIO VIETA



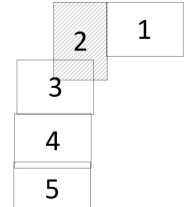
BET. TRINKELIŲ BE NUOŽULNŲ DANGA
 ASFALTO DANGA

SUTARTINIAI ŽYMĖJIMAI

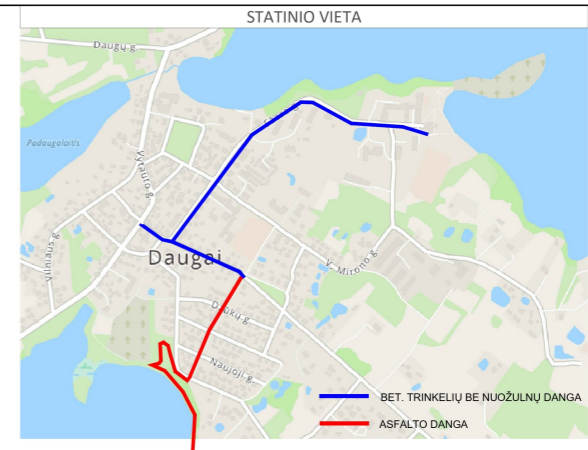
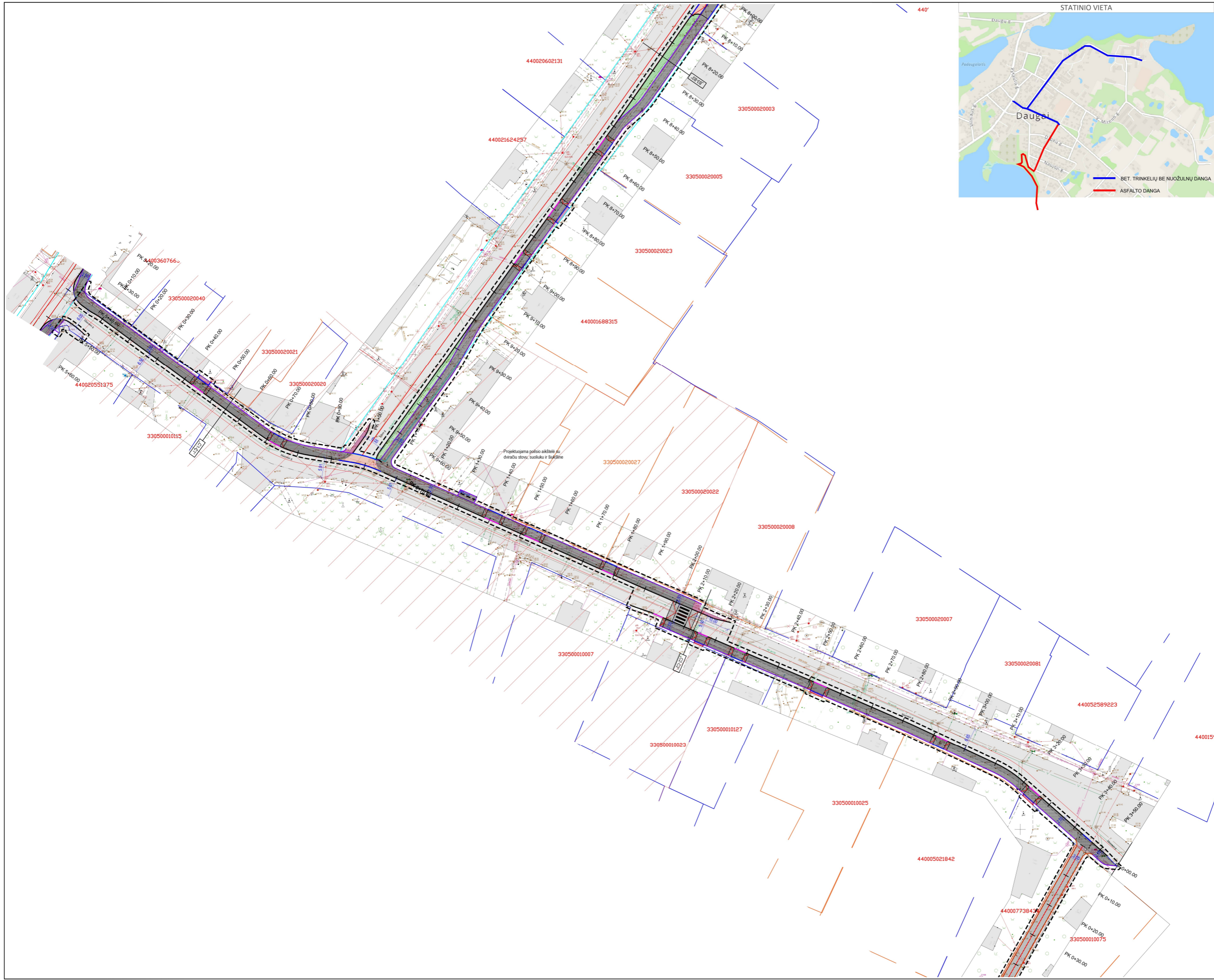
	Darbu vykdymo riba
	Sklypų ribos (kadastriniai matavimai)
	Sklypų ribos, koreguotinos (preliminariūs matavimai)
	Esama buitine nuotekyne
	Esama lietaus nuotekyne
	Esamas vandentiekis
	Esamas ryšio kabelis
	Esamas aplietimo tinklo požeminis kabelis
	Esamas elektros kabelis - 0,4 kV
	Esamas požeminio dujotiekio vamzdis
	Nekilnojamosios kultūros vertybės teritorijos ribos
	Proj. tako ašis
	Proj. bortas 100x15x30 (+0.10/0.15)
	Proj. gilintas bortas 100x15x30 (+0.00)
	Proj. įvažavimo bortas 100x15x22 (+0.07)
	Proj. vejos bortas 100x8x20
	Proj. vejos bortas 100x8x20
	Proj. dangų sujungimas be borto
	Proj. asfalto danga
	Proj. plytelių danga (375x375x80)
	Proj. trinkelų danga (200x100x80), transporto zona
	Proj. trinkelų danga (be nuožulnų)
	Proj. danga su vedimo/įspėjamoju paviršiumi ŽN
	Proj. grindinio danga iš akmenų, transporto zona
	Proj. įėjimo zona
	Esamos trinkelų dangos atstatymas
	Esamos plytelių dangos atstatymas
	Proj. kelio ženklo kryžtis ir įrengimo vieta
	Proj. kelio šlaitai 1:1,5
	Proj. kelio šlaitai 1:1 (tvirtinami priešeroziniu tinklu)
	Proj. pėsčiųjų apsauginis ativaras
	Proj. vandens pralaida
	Proj. vandens tekėjimo kryžtis ir įrengimo vieta, šlaito apačioje
	Proj. vandens nuvedimo latakas



LAPŲ IŠDĖSTYMO SCHEMA



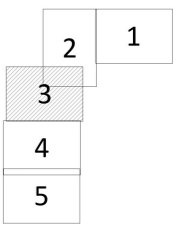
Žymuo	M	LAPAS	LAPŲ
SUT-168.1.4-PP-S.BR-01	1:500	2	5



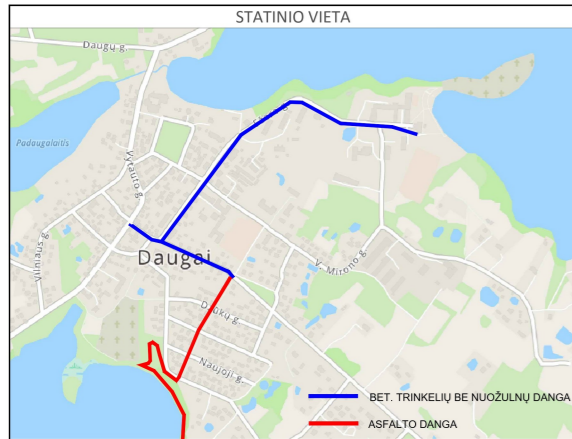
SUTARTINIAI ŽYMĖJIMAI

—	Darbių vykdomo riba
—	Skiptų ribos (kadastro matavimai)
—	Skiptų ribos, koreguotos (preliminariūs matavimai)
F	Esama būtinė nuotekyne
L	Esamas vandentiekis
V	Esamas ryšio kabelis
T	Esamas apšvietimo tinklo požeminis kabelis
—	Esamas elektros kabelis - 0,4 kV
—	Esamas požeminio dujų tinklo vamzdis
—	Nekilnojamoji kultūros vertybės teritorijos ribos
—	Proj. tako alis
—	Proj. bortas 100x15x30 (+0.10/0.15)
—	Proj. įgilintas bortas 100x15x30 (+0.00)
—	Proj. įvaliavimo bortas 100x15x22 (+0.07)
—	Proj. vejos bortas 100x8x20
—	Proj. vėlo bortas 100x8x20
—	Proj. dangų sujungimas be borto
—	Proj. asfalto danga
—	Proj. plytelių danga (375x375x80)
—	Proj. trinkelų dangą (200x100x80), transporto zona
—	Proj. trinkelų dangą (be nuobulų)
—	Proj. dangą su vedimo/splėjiamųjų paviršiumi ŽN
—	Proj. grindinio dangą iš akmenų, transporto zona
—	Proj. įlaidų zona
—	Esamos trinkelės dangos atstatymas
—	Esamos plytelių dangos atstatymas
—	Proj. kelio šoninio krašto ir įėjimo vieta
—	Proj. kelio šlaitai 1:1,5
—	Proj. kelio šlaitai 1:1 (tvirtinami priešeroziniu tinklu)
—	Proj. pėsčiųjų apsauginis ativaras
—	Proj. vandens pralaidas
—	Proj. vandens tekėjimo kryptis griovyje, šlaito apačioje
—	Proj. vandens nuvedimo latakas

LAPŲ IŠDĖSTYMO SCHEMA



Žymuo	M	LAPAS	LAPŲ
SUT-168.1.4-PP-S.BR-01	1:500	2	5

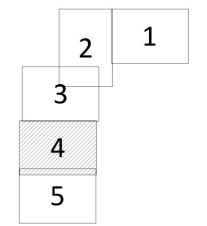


SUTARTINIAI ŽYMĖJIMAI

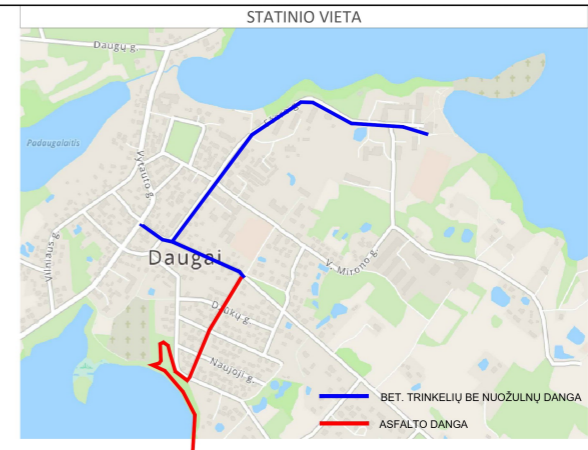
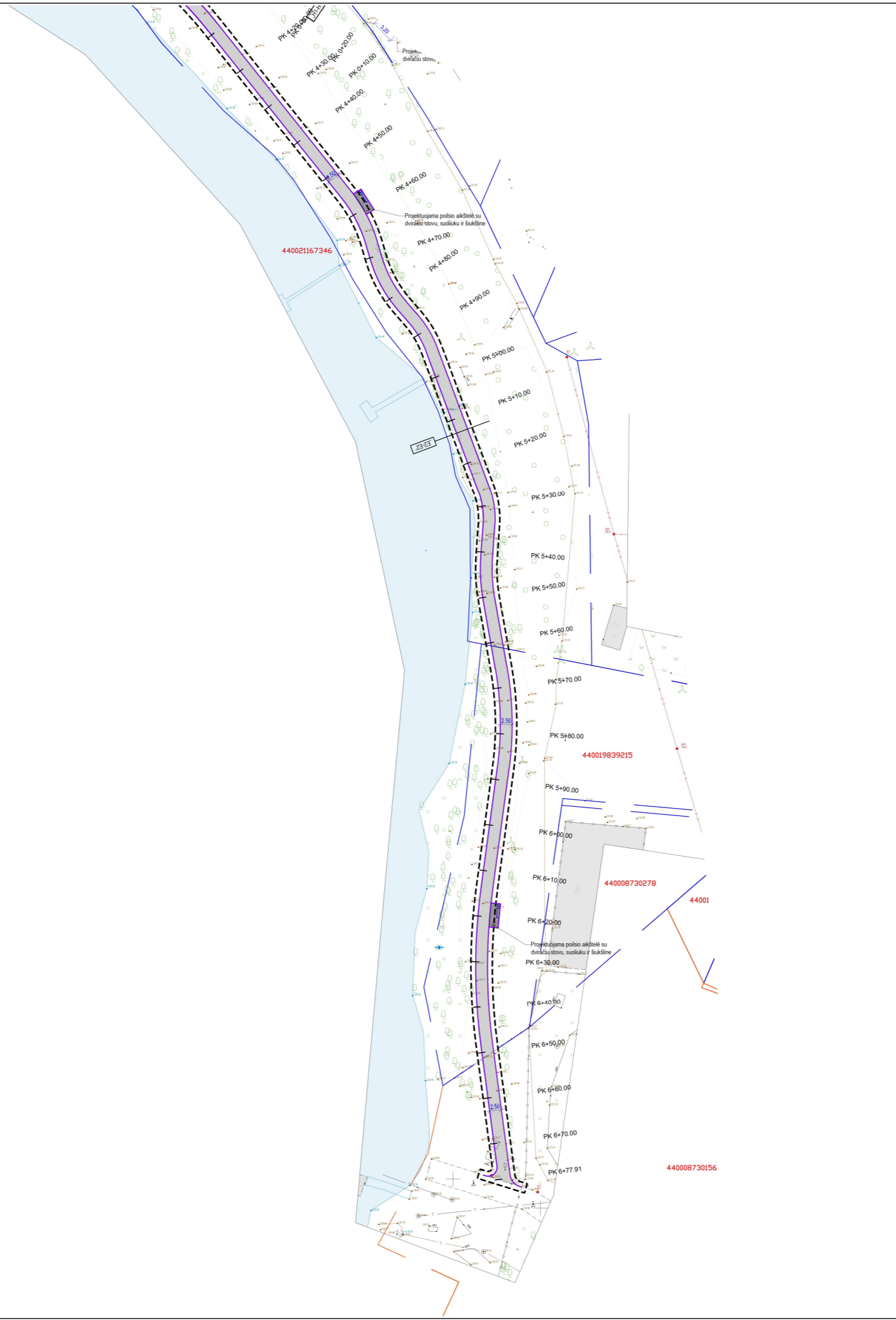
	Darbu vykdymo rėlis
	Sklypų ribos (kadastriškai matavimai)
	Sklypų ribos, koreguotinos (preliminariūs matavimai)
	Esama buitinė nuotekynė
	Esama lietaus nuotekynė
	Esamas vandentiekis
	Esamas ryšio kabelis
	Esamas apšvietimo tinklo požeminis kabelis
	Esamas elektros kabelis - 0,4 kV
	Esamas požeminio dujotiekio vamzdis
	Nekilnojamoji kultūros vertybės teritorijos ribos
	Proj. tako ašis
	Proj. bortas 100x15x30 (+0.10/0.15)
	Proj. įgilintas bortas 100x15x30 (+0.00)
	Proj. įvažiavimo bortas 100x15x22 (+0.07)
	Proj. vejos bortas 100x8x20
	Proj. vėjo bortas 100x8x20
	Proj. dangų sujungimas be borto
	Proj. asfalto danga
	Proj. plytelių danga (37x37x580)
	Proj. trinkelė dangą (200x100x80), transporto zona
	Proj. trinkelė dangą (be nuožulnų)
	Proj. dangą su vedimo/įspėjamoju paviršiumi ŽN
	Proj. grindinio dangą iš akmenų, transporto zona
	Proj. žalia zona
	Esamos trinkelė dangos atstatymas
	Esamos plytelių dangos atstatymas
	Proj. kelio ženklo tvirtinimas ir įrengimo vieta
	Proj. kelio žaliai 1:1,5
	Proj. pėsčiųjų apsauginis ativaras
	Proj. vandens pralaida
	Proj. vandens tekėjimo kryptis griovyje, šlaito apačioje
	Proj. vandens nuvedimo latakas



LAPŲ IŠDĖSTYMO SCHEMA



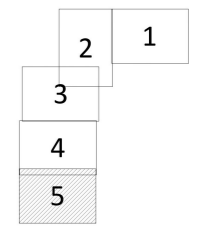
Žymos	M	LAPAS	LAPŲ
SUT-168.1.4-PP-S.BR-01	1:500	2	5



SUTARTINIAI ŽYMĖJIMAI

—	Darbių vykdomo riba
—	Skylių ribos (kadastro matavimai)
—	Skylių ribos, koreguotos (preliminariūs matavimai)
F	Esama būtinė nuotekynė
L	Esamas vandentiekis
T	Esamas ryšio kabelis
—	Esamas apšvietimo tinklo požeminis kabelis
—	Esamas elektros kabelis - 0,4 kV
—	Esamas požeminio dujų tinklo vamzdis
—	Nekilnojamosios kultūros vertybės teritorijos ribos
—	Proj. tako ašis
—	Proj. bortas 100x15x30 (+0.10/0.15)
—	Proj. įgilintas bortas 100x15x30 (+0.00)
—	Proj. įvažiavimo bortas 100x15x22 (+0.07)
—	Proj. vejos bortas 100x8x20
—	Proj. vėlo bortas 100x8x20
—	Proj. dangų sujungimas be borto
—	Proj. asfalto danga
—	Proj. plytelių danga (375x375x80)
—	Proj. trinkelų danga (200x100x80), transporto zona
—	Proj. trinkelų danga (be nuožulnų)
—	Proj. dangos su vedimo/įspėjamųjų paviršiumi ŽN
—	Proj. grindinio dangos iš akmenų, transporto zona
—	Proj. žalia zona
—	Esamos trinkelų dangos atstatymas
—	Esamos plytelių dangos atstatymas
—	Proj. kelio šoninio krašto ir įrengimo vieta
—	Proj. kelio šlaitas 1:1,5
—	Proj. kelio šlaitas 1:1 (tvirtinami priešeroziniu tinklu)
—	Proj. pėsčiųjų apsauginis ativaras
—	Proj. vandens pralaidas
—	Proj. vandens tekėjimo kryptis griovyje, liaito apačioje
—	Proj. vandens nuvedimo latakas

LAPŲ IŠDĖSTYMO SCHEMA



Žymuo	M	LAPAS	LAPŲ
SUT-168.1.4-PP-S.BR-01	1:500	5	5